



Parcelní číslo

Hranice dočasného záboru

1. omění bod obvodu stavby

Lomový bod úvodu stavby

Celá zobrazená oblast se nachází v jednom katastrálním území Ústí nad Labem [774871].

 EVROPSKÁ UNIE  
Evropské strukturální  
Operační programy

Ministerstvo dopravy  
Státní fond dopravní  
infrastruktury


Razítko oprávněné osoby






29.03.2022

Podpis: \_\_\_\_\_ Datum: \_\_\_\_\_

Revize:	Datum:	Popis:	Kontroloval:
000	29.01.2022	Koncept dokumentace k připomínkovému řízení	Ing. Radek Navrátil
001	29.03.2022	Dokumentace po zapracování připomínek	Ing. Radek Navrátil

Stavebník/Investor:	<b>Správa železnic, státní organizace</b>	 <b>SPRÁVA ŽELEZNIC</b>
Adresa:	Dlážděná 1003/7, 110 00 Praha 1	
Zástupce investora:	Oblastní ředitelství Ústí nad Labem	
Adresa:	Železničářská 1386/31, 400 03 Ústí nad Labem	

Zhotovitel stavby:	<b>Společnost „VALBEK-PRODEX“</b> Vedoucí společnosti: <b>Valbek, spol. s r.o.</b> V Olšinách 2300/75, 100 00 Praha 10 T: +420 221 592 050 E: info@valbek.cz			<b>Společnost: VALBEK&amp;PRODEX, spol. s r.o., o.z.</b> V Olšinách 2300/75, 100 00 Praha 10 T: +420 221 592 050 E: info@valbek.cz
Adresa: Kontakt:				
Zhotovitel objektu:	<b>Valbek, spol. s r.o.</b>			
Adresa: Kontakt:	V Olšinách 2300/75, 100 00 Praha 10 T: +420 221 592 050 E: info@valbek.cz			
Hlavní projektant (HIP): Ing. Aleš Sršeň	Specialista: Ing. Ladislav Jarůšek	Odpovědný projektant: Ing. Ladislav Jarůšek	Zpracovatel: Ing. Radek Navrátil	

Název stavby/projekt:	Rekonstrukce mostu v km 3,040 trati Ústí nad Labem-Střekov - Ústí nad Labem západ				Označení (S-kód):  5632000261  Označení zhotovitele:  20PH69005
Název části:	Geodetická dokumentace				Označení části: I
Název objektu:	Rekonstrukce mostu v ev. km 3,040				Označení objektu/komplexu:  -
Název přílohy:	Obvod stavby				Číslo přílohy: 5.002
Název dílčí části přílohy:	-				Paré:
Kraj:	katastrální území:		TUDU:		
Ústecký	Ústí nad Labem [774871]		1003 2A, 0591 BC		
Stupeň dokumentace:	Datum zpracování:	Formáty:	Měřítko:		
DUSP+PDPS	29.03.2022	5 x A4	1:1000		
S-kód:	Stupeň dokumentace:	Část:	Objekt:	Podoblety:	Příloha:
S 6 3 2 0 0 0 0 0 2 6 1	-	P D P S - T	-	-	-
Dokument lze užívat pouze dle ustanovení PRÁVNÍHO ŠABLONOVÝ OŘÁDU. ZÁKLADNÍ ČÁST NEMŮŽE BYT DLE ZÁKONA č.121/2000 Sb. (autentický zápis) KOPÍROVÁNÁ NEBO JINYM ZPŮSOBEM ROZŠIŘOVÁNA BEZ SOULASU! Všechny spol. s r.o.					